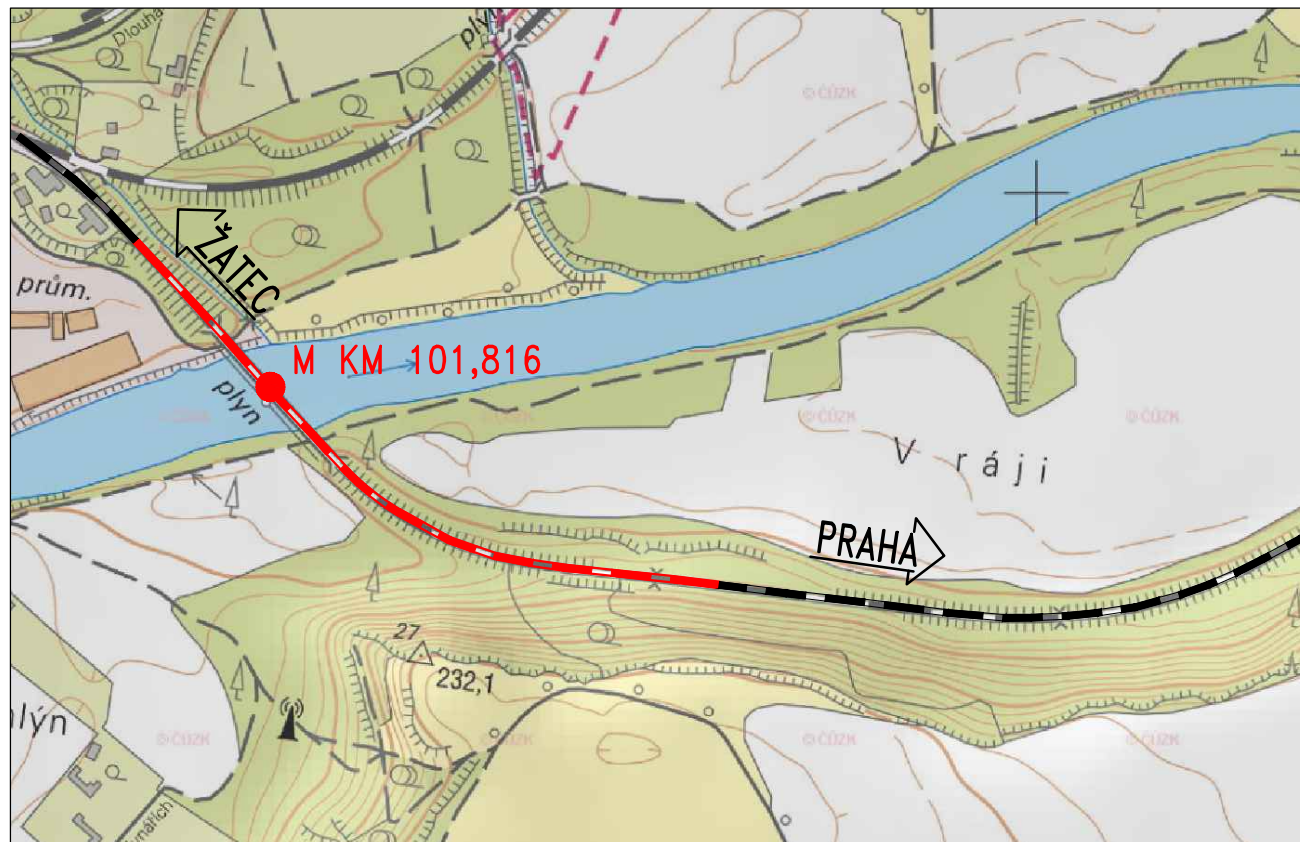
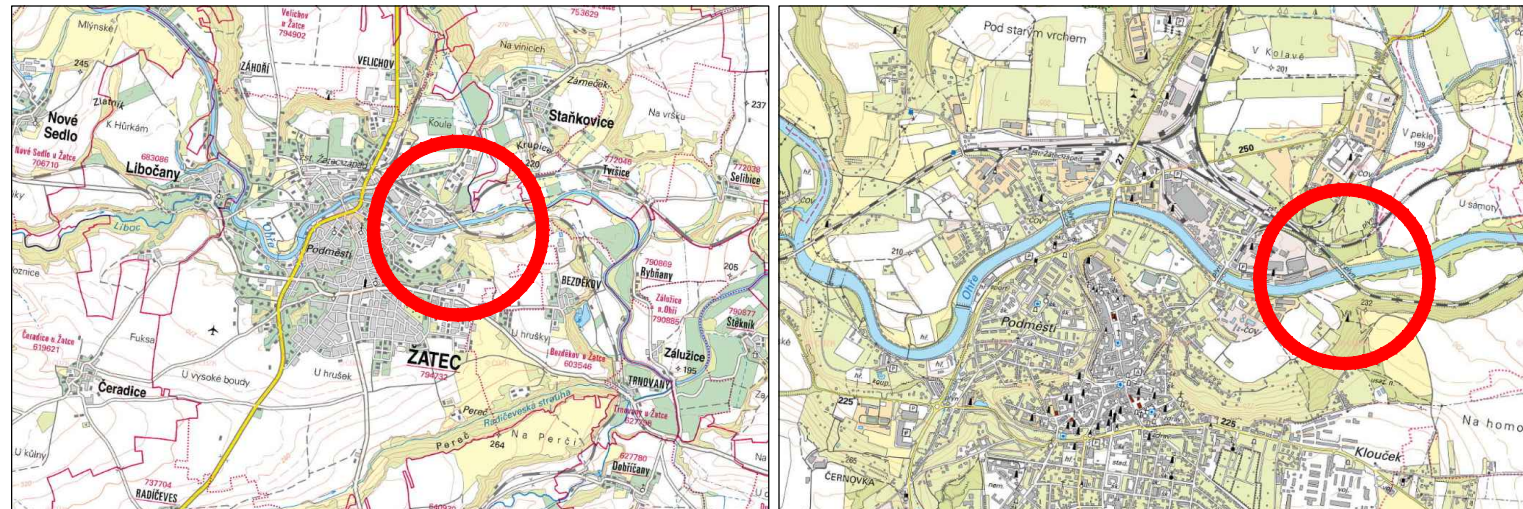


## REKONSTRUKCE MOSTU V KM 101,816 TRATI PRAHA-BUBNY – CHOMUTOV

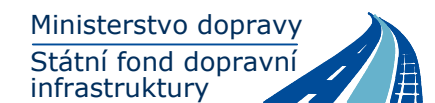


## NOVÝ STAV



M=MOST

## STÁVAJÍCÍ STAV



Jiná ověření:


Paré:


Orientační schéma:


Razítko oprávněné osoby:

Podpis: \_\_\_\_\_ Datum: \_\_\_\_\_

Revize:	Datum:	Popis:	Kontroloval:
[000]	[30.06.2023]	[Definitivní odevzdání dokumentace]	[Ing. Libor Marek]

Stavebník/Investor:	<b>Správa železnic, státní organizace</b>	 <b>SPRÁVA ŽELEZNIC</b>
Adresa:	Diážděná 1003/7, 110 00 Praha 1	
Zástupce investora:	Stavební správa západ, Diamond Point	
Adresa:	Ke Štvanici 656/3, 186 00 Praha 8 – Karlín	

Zhotovitel díla:	<b>TOP CON SERVIS s.r.o.</b>	
Adresa:	Ke Stírce 1824/56, 182 00 Praha 8	
Kontakt:	T: +420 284 021 740 E: <a href="mailto:topcon@topcon.cz">topcon@topcon.cz</a>	

Zhotovitel objektu:	<b>TOP CON SERVIS s.r.o.</b>	
Adresa:	Ke Stírce 1824/56, 182 00 Praha 8	
Kontakt:	T: +420 284 021 740 E: <a href="mailto:topcon@topcon.cz">topcon@topcon.cz</a>	

Hlavní projektant (HIP):	Ing. Štěpán Jakeš	Specialista:	Ing. Libor Marek
--------------------------	-------------------	--------------	------------------

Název stavby/akce:	<b>Rekonstrukce mostu v km 101,816 trati Praha-Bubny – Chomutov</b>		Označení investora: <div>S632000265</div>
			Označení zhotovitele: <div>08-21</div>
Název části:	Situační výkresy		Označení části: <div>C.1</div>
Název objektu/díleč části:	<b>Situační výkres širších vztahů</b>		Označení objektu/komplexu:
Název přílohy: Název díleč části přílohy:			Číslo přílohy:
Odpovědný projektant: Ing. Štěpán Jakeš	Zpracovatel přílohy: Ing. Štěpán Jakeš	Měřítko: Formáty: 2A4	Stupeň dokumentace: <div><b>DUSP+PDPS</b></div>
Kraj: Ústecký	Katastrální území: Žatec [794732]	TUDU: 0101 36	Smluvní datum zpracování: <div><b>09/2022</b></div>

[illegible]